

CENTRE-VILLE

LE VILLAGE

RUE DE LA GAUCHETIÈRE

SQUARE-VICTORIA

PLACE D'ARMES

CHAMP-DE-MARS

AUTOROUTE VILLE-MARIE

RUE SAINT-ANTOINE

VIEUX-MONTRÉAL

RUE NOTRE-DAME

RUE NOTRE-DAME

Basilique Notre-Dame de Montréal

Place Jacques-Cartier

Marché Bonsecours

RUE SAINT-PAUL

VIEUX-PORT

PROMENADE DES QUAIS

QUAI DES CONVOYEURS

Quai Alexandra

Quai King-Edward





Quai Jacques-Cartier

Navette Vieux-Port - Longueuil

Navette Vieux-Port - Parc Jean-Drapeau

Fluve Saint-Laurent

Parc de la Cité-du-Havre

 Accès au métro  
 Piste cyclable  
 0 50 100 mètres  
 1 minute de marche  
 Montréal à la carte © Ville de Montréal  
 DIMENSION DPR inc. 2008